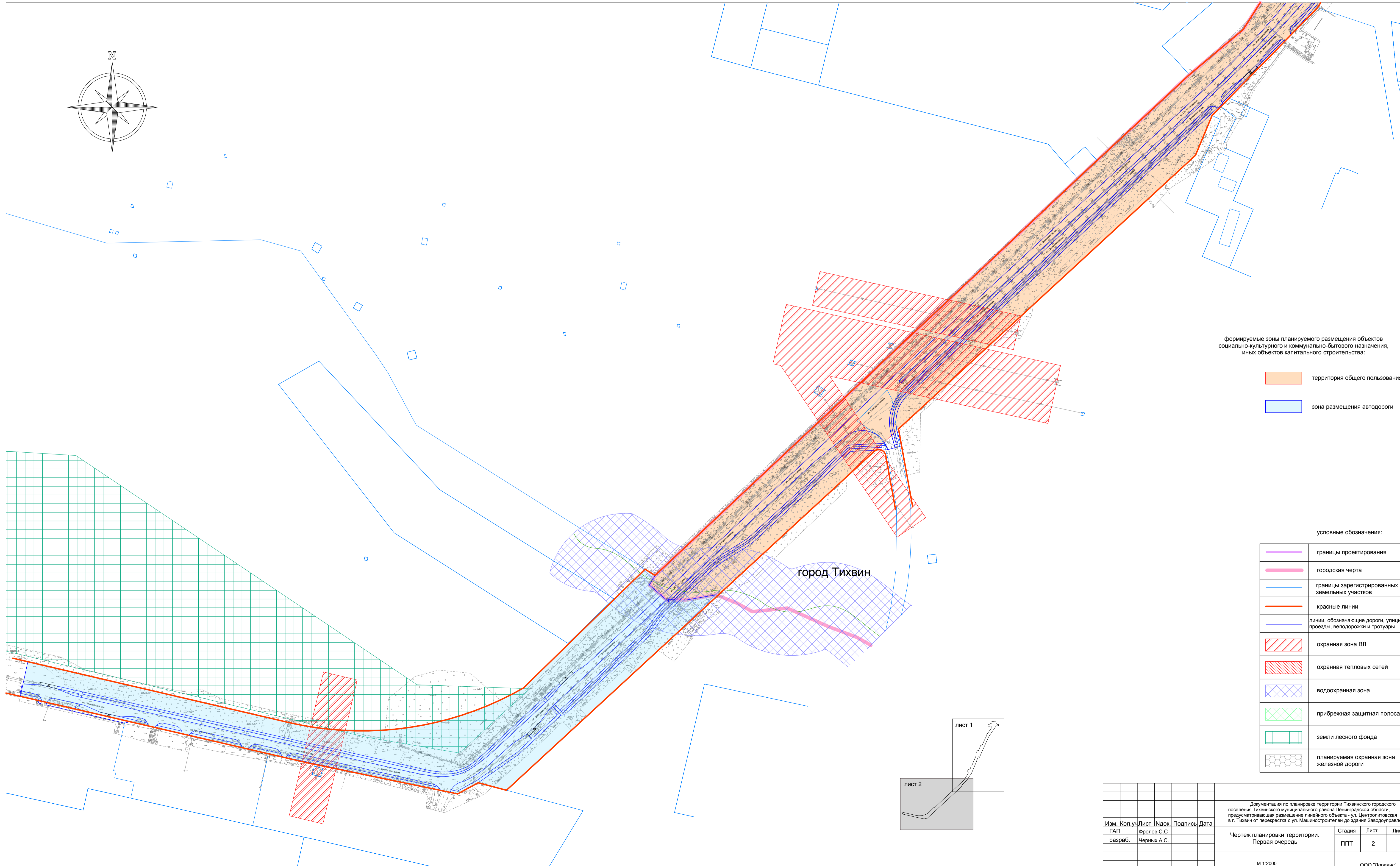
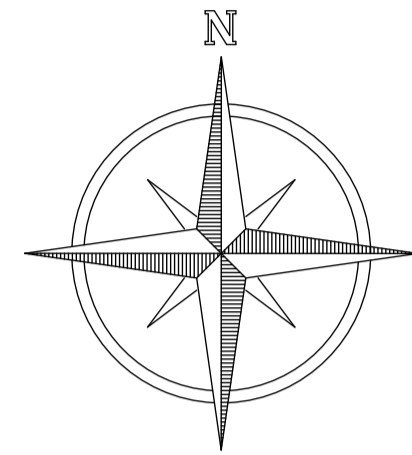


Документация по планировке территории Тихвинского городского поселения Тихвинского муниципального района Ленинградской области, предусматривающая размещение линейного объекта - ул. Центролитовская в г. Тихвин от перекрестка с ул. Машиностроителей до здания Заводоуправления

Проект планировки территории

Чертеж планировки территории. Первая очередь



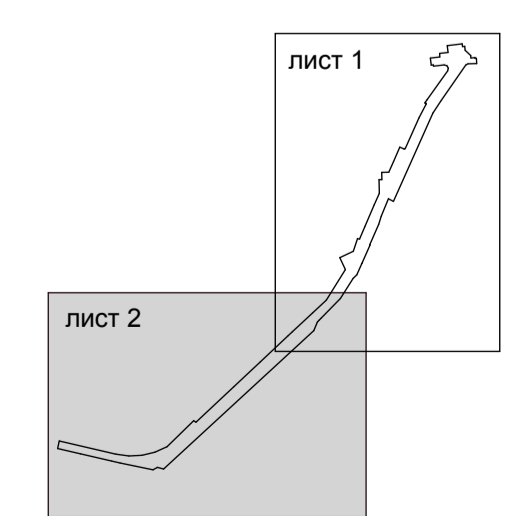
формируемые зоны планируемого размещения объектов социально-культурного и коммунально-бытового назначения, иных объектов капитального строительства:

- территория общего пользования
- зона размещения автодороги

условные обозначения:

	границы проектирования
	городская черта
	границы зарегистрированных земельных участков
	красные линии
	линии, обозначающие дороги, улицы, проезды, велослужбы и тротуары
	охранная зона ВЛ
	охранная тепловых сетей
	водоохранная зона
	прибрежная защитная полоса
	земли песного фонда
	планируемая охранная зона железной дороги

город Тихвин



Документация по планировке территории Тихвинского городского поселения Тихвинского муниципального района Ленинградской области, предусматривающая размещение линейного объекта - ул. Центролитовская в г. Тихвин от перекрестка с ул. Машиностроителей до здания Заводоуправления					
Изм.	Кол.уз.	Лист	Наок.	Подпись	Дата
ГАП	Фролов С.С.				
разраб.	Черных А.С.				
Чертеж планировки территории. Первая очередь				Стадия	Лист
				ППТ	2
					Листов
					2
М 1:2000				ООО "Доринанс"	